



彭越浦水質浄化事業


◇対象河川の概要並びに水質状況

1. 河川の総延長：6,900m
2. 平均水深：1.2m~1.5m
3. 河川水域：約227,000m³
4. 平均河川幅：22m
5. 平均底泥厚さ：1.5m
6. 水位：最低水位0.5m
最高水位2.5m
7. 流入水量：40,000m³/日



実験現場全景

上海市蘇州河浄化委員会室




河川水・へドロ




測定風景



河川 DO 0.5ppm



浄化プロセス



簡易テスト



浄化後状況

